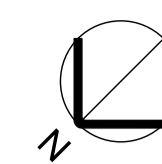
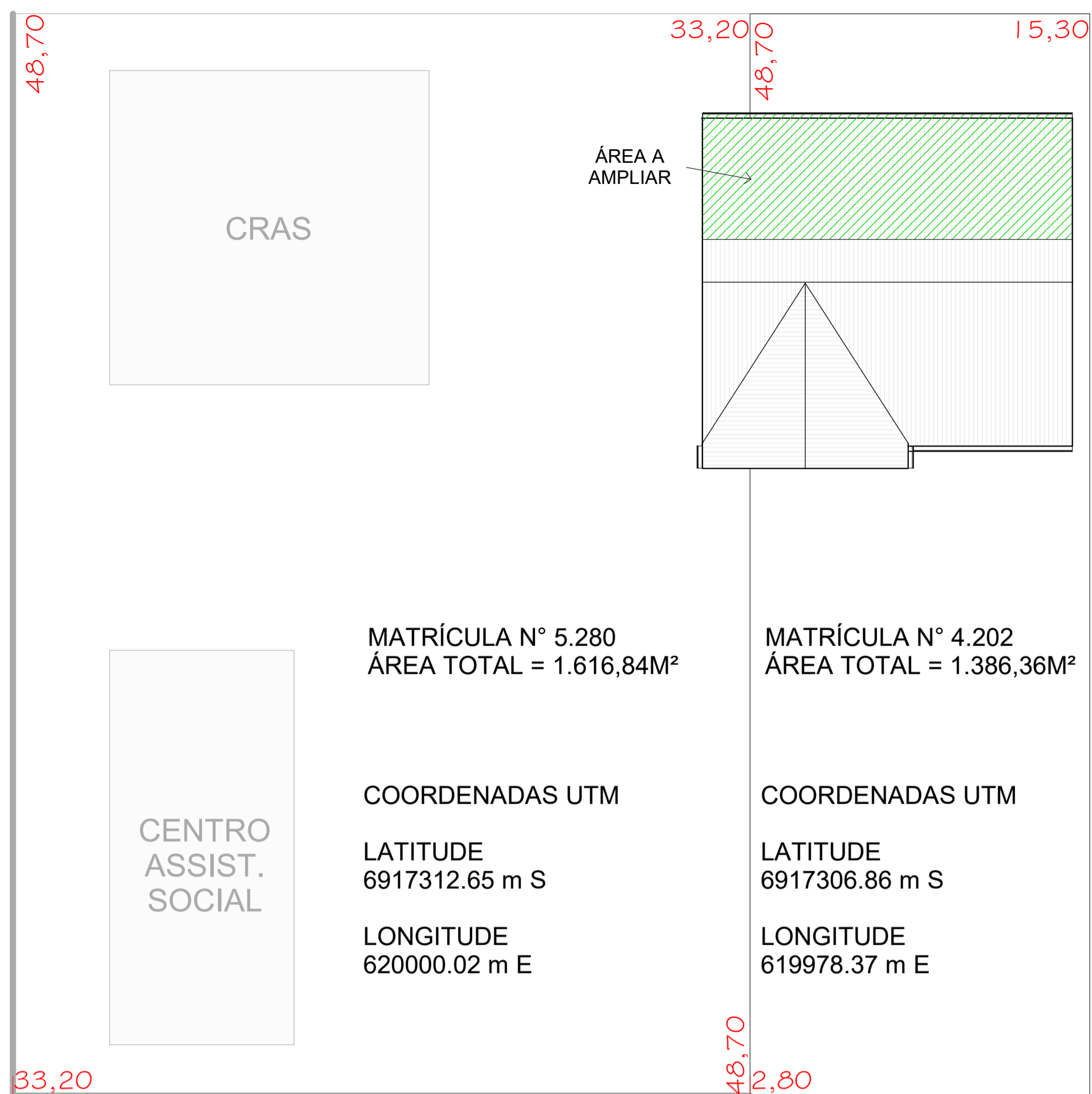


CONFRONTANTE: CARLOS OSELAME



CONFRONTANTE: OSNI CABRAL



CRAS

ÁREA A AMPLIAR

OFICINA PREFEITURA

MATRÍCULA N° 5.280  
ÁREA TOTAL = 1.616,84M²

MATRÍCULA N° 4.202  
ÁREA TOTAL = 1.386,36M²

COORDENADAS UTM

COORDENADAS UTM

LATITUDE  
6917312.65 m S

LATITUDE  
6917306.86 m S

LONGITUDE  
620000.02 m E

LONGITUDE  
619978.37 m E

CENTRO  
ASSIST.  
SOCIAL

CONFRONTANTE: PREFEITURA MUNICIPAL DE RIO RUFINO

ACESSO  
PRINCIPAL

33,20

48,70

12,80

51,30

CONFRONTANTE: OSNI CABRAL

PREFEITURA MUNICIPAL

CASA DE  
CHÁ

12,50

100,00

RUA PROFESSOR JOSÉ RIBEIRO A 190,00M

RUA SERAFIM A 130,00M

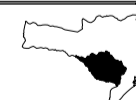
RUA JOSÉ OSELAME

1

PLANTA DE SITUAÇÃO E LOCALIZAÇÃO

ESCALA 1:200

AMURES



ASSOCIAÇÃO DE MUNICÍPIOS  
DA REGIÃO SERRANA

PREFEITURA MUNICIPAL DE  
RIO RUFINO - SC

05/16

ASSESSORIA TÉCNICA

OBRA:

PROJETO:

Indiamara de Oliveira Ribeiro  
Eng. Civil - CREA N° 13.4548-3

Ampliação do Centro Público de  
Convivência

PREFEITO(A):

Erlon Tancredo Costa

Situação e Localização

Área Ampliação: 69,75m²  
Área Total: 204,82m²

Localização: Rua José Oselame

DESENHO:

Mariane de Moraes Mota

ESCALA:

1 : 200

DATA:

JULHO/2023